

УТВЕРЖДАЮ:  
Должность мл. лесничий  
Ф.И.О. \_\_\_\_\_  
Дата 8.10.2018

**Акт  
лесопатологического обследования N \_\_\_\_\_  
лесных насаждений МКУ «Пермское городское лесничество»  
Пермский край (субъект Российской Федерации)**

Способ лесопатологического обследования: 1. Визуальный   
2. Инструментальный

Место проведения

Участковое лесничество	Урочище (дача)	Квартал (кварталы)	Выдел (выделы)	Площадь, га
Черняевское	-	14	1,2,3,4,5,6,7,8,9,11,12	53,3

Лесопатологическое обследование проведено на общей площади 53,3 га.

1. Визуальное лесопатологическое обследование. <\*>

Наземное

Дистанционное

1.1. На площади 53,3 га фактическая таксационная характеристика лесного насаждения соответствует (не соответствует) таксационному описанию (нужное подчеркнуть). Причины несоответствия нет

1.2. Лесные насаждения с нарушенной и утраченной устойчивостью выявлены на площади 53,3 га:

Участковое лесничество	Урочище (дача)	Площадь, га		Причина ослабления (гибели)
		с нарушенной устойчивостью	с утраченной устойчивостью	
Черняевское		53,3	-	Загазованность, штормовые ветра, антропогенная деятельность
Итого		53,3	-	

Состояние обследованных лесных насаждений приведено в приложениях 1.1 - 1.4 к Акту в зависимости от метода проведения ЛПО.

1.3. В обследованных лесных участках прогнозируется:

Прогноз	Площадь, га
Ослабление лесных насаждений	53,3
Усыхание лесных насаждений различной степени	-
Развитие очагов вредных организмов	-

1.4. Обнаружено загрязнение лесного участка отходами и выбросами:

промышленными

бытовыми


Вид загрязнения	Размеры загрязнения			Объем, кубм	Площадь загрязнения, га
	длина, м	ширина, м	высота, м		
-	-	-	-	-	0
-	-	-	-	-	0

**ЗАКЛЮЧЕНИЕ :**

Оценка текущего санитарного и лесопатологического состояния лесных насаждений, назначенные профилактические мероприятия по защите лесов, агитационные мероприятия:

Лесные насаждения ослаблены ввиду воздействия автомобильного транспорта, штормовых ветров и антропогенной деятельности человека.  
 Необходимо проведение санитарно-оздоровительного мероприятия: **уборка захламлённости** путём сбора порубочных остатков в кучи (очистка от валежа и захламлённости, уборка бурелома и сухостоя) с последующей утилизацией собранных куч путём вывоза на полигон ТБО или измельчением в щепу на месте проведения работ

Исполнитель работ по проведению лесопатологического обследования:

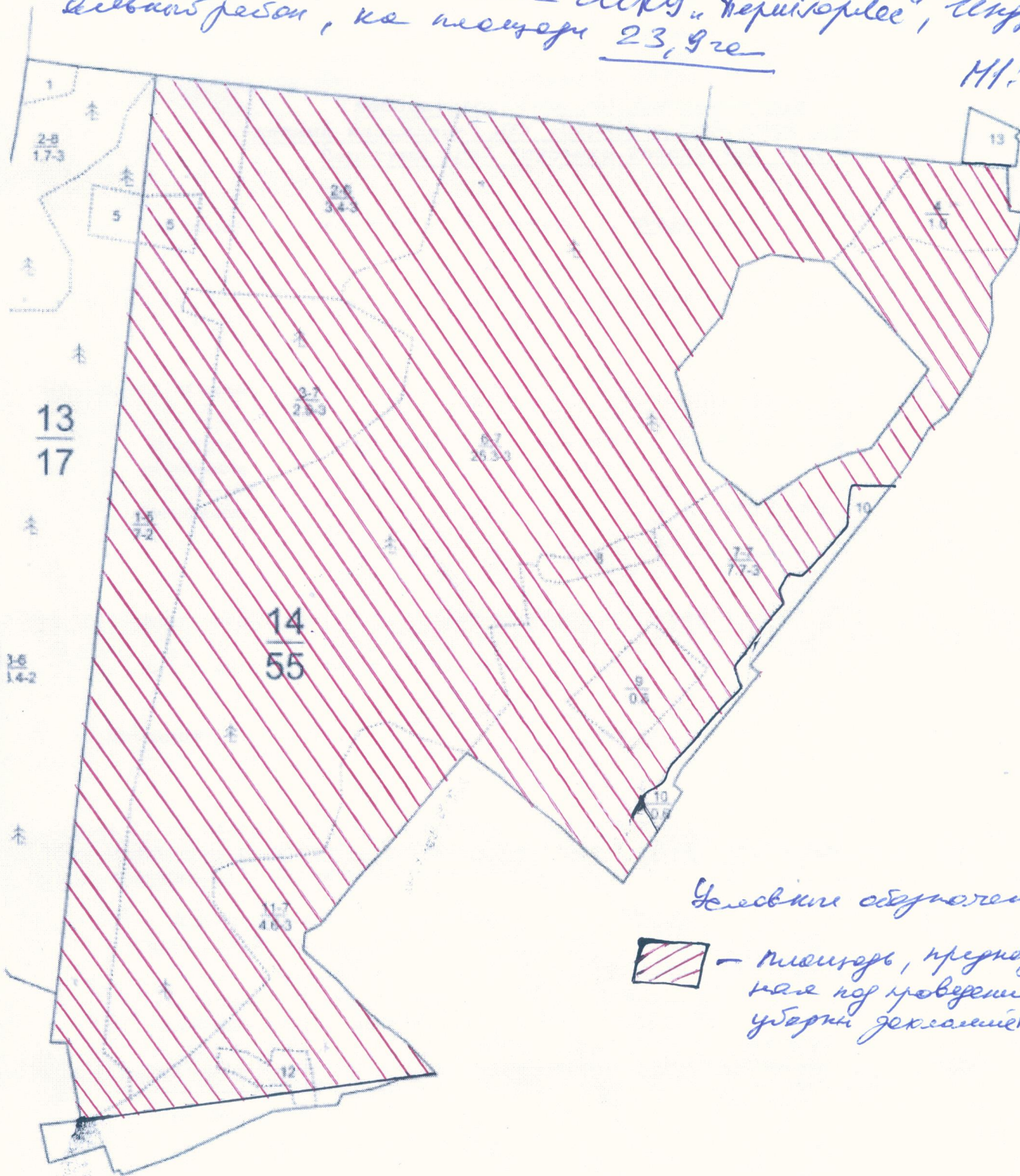
Ф.И.О. САНАЧЁВ В.С. Подпись 

26.09.2018


Схема

земного участка, предназначенного под проведение СМ-уборки захламленности в 2020 году после проведения СМО в дельте в кв 14 квартале 1, 2, 3, 4, 5, 6, 7, 8, 9, 11, 12 Черневского земельного участка МКУ "Территория", Истринский район, кв номер 23, 9 кв

М: 5000



Зеленый обоченный!

 - земельный участок, предназначенный под проведение СМ-уборки захламленности

Исполнитель: Александр Черневский  
 Черневский земельный участок МКУ "Территория" Истринский район